

ROMÂNIA  
JUDEȚUL SIBIU  
CONSILIUL LOCAL DÂRLOS

HOTARAREA NR. 30 /2021

**privind punerea la dispoziția proiectului „Sistem informațional pentru managementul integrat al apelor – etapa II”, dezvoltate de către Administrația Națională „Apele Române”, a spațiului de amplasare a unei sirene electronice în localitatea Dârlos, comuna Dârlos, județul Sibiu pentru reducerea riscului pentru populația aflată în zone inundabile, din aval de baraje**

Consiliul local al comunei Darlos, judetul Sibiu, intrunit in sedinta ordinara din data 27.05.2021,

Avand in vedere:

- raportul nr.2005/17.05.2021 prezentat de compartimentul urbanism privind necesitatea adoptarii unei hotarari privind punerea la dispoziția proiectului „Sistem informațional pentru managementul integrat al apelor – etapa II”, dezvoltate de către Administrația Națională „Apele Române”, a spațiului de amplasare a unei sirene electronice în localitatea Dârlos, comuna Dârlos, județul Sibiu pentru reducerea riscului pentru populația aflată în zone inundabile, din aval de baraje,
- referatul de aprobare al primarului comunei Darlos nr.2048/2021,
- adresa nr.13449/2020 a Administrației Naționale „Apele Române” prin care solicită darea în administrarea A.N. „Apele Române” pe toată durata de existență a investiției a spațiului de amplasare a unei sirene electronice conform proiectului „Sistem informațional pentru managementul integrat al apelor – etapa II”
- avizele comisiilor de specialitate ale Consiliului Local Darlos,

În conformitate cu prevederile art.29, alin. (1) din Legea nr.107/1996 legea apelor, cu modificarile si completarile ulterioare, prevederile Normei privind organizarea și asigurarea activității de înștiințare, avertizare, prealarmare și alarmare în situații de protecție civilă, aprobată de O.M.A.I. nr.1259/2006, cu modificarile si completarile ulterioare,

În temeiul prevederilor art. 129, alin.(2), lit.d), alin.(7), lit.h) și ale art.139 coroborat cu art. 196 alin. (1) lit. a) din Ordonanța de Urgență nr. 57/2019 privind Codul administrativ, cu modificarile si completarile ulterioare,

**HOTARASTE**

**Art.1** Se aproba punerea la dispoziția proiectului „Sistem informațional pentru managementul integrat al apelor – etapa II”, dezvoltate de către Administrația Națională „Apele Române”, cu titlu gratuit, a unui teren pentru construcția obiectivului de investiții aferent acestuia, respectiv un amplasament, conform Anexei care face parte integrantă din prezenta hotărâre.

**Art.2 (1)** Pe terenul menționat la art.1, aflat în domeniul public al comunei Dârlos, se va instala o sirena electronică: **Sirena S MS 185**, care va fi amplasată pe terenul înscris în Cartea funciară nr.101643 Dârlos, număr cadastral 101643, situat în localitatea Dârlos nr.FN, comuna Dârlos, județul Sibiu (lângă sala de sport Dârlos).

**(2)** Dreptul de acces cu titlu gratuit asupra imobilului înscris în C.F. nr.101643 Dârlos se acordă pe toată durata de existență a investiției Sirena S MS 185.

**Art.3** Primarul Comunei Darlos, prin compartimentul contabilitate se incredinteaza cu ducerea la indeplinire a prezentei.

**Art.4** Prezenta hotărâre se aduce la cunoștință publică prin afișarea la sediul primăriei, precum și pe pagina de internet și se comunică Primarului comunei Dârlos, Instituției Prefectului Județul Sibiu, S.C. European Funds Invest S.R.L. și Administrației Naționale „Apele Române”.

Adoptată la Dârlos la data de 27.05.2021

PREȘEDINTE DE ȘEDINȚĂ  
Bîrză Radu Nicolae




CONTRASEMNEAZĂ:  
Secretar general delegat,  
Fetean Diana

Redactat: Fetean Diana

Dactilografiat: Fetean Diana

Difuzat: Inst. Pref. Jud. Sibiu, dosar ședință, afișaj, dosar hotărâri, A.N. Apele Romane.

Consilieri locali în funcție: 13 consilieri prezenți la ședință: 13 voturi pentru, 13 voturi împotriva, 0 abțineri



Localizare rapida

Bacau  
Bacau


Județ: Alegeți un județ din listă

UAT: Dărlas

Numar cadastral:

Cautare imobil


Selectare fundal




Ortofoto 2005




Ortofoto 2008



Ortofoto 2009



Ortofoto 2010



*Feh*



**EXTRAS DE CARTE FUNCİARĂ  
PENTRU INFORMARE**

Carte Funciară Nr. 101643 Dârlos

Semnat : cu semnatura  
electronica extinsa, cf. L.  
455/2001 si eIDAS

Nr. CF vechi:100475

**A. Partea I. Descrierea imobilului**

TEREN Intravilan

Adresa: Loc. Dârlos, Jud. Sibiu

Nr. Crt	Nr. cadastral Nr. topografic	Suprafața* (mp)	Observații / Referințe
A1	101643	11.134	Teren imprejmuit; Se identifica cu nr. top 3218/22 din CF 100475 Darlos.

**Construcții**

Crt	Nr cadastral Nr.	Adresa	Observații / Referințe
A1.1	101643-C1	Loc. Dârlos, Jud. Sibiu	Nr. niveluri:2; S. construita la sol:1628 mp; S. construita desfasurata:1780 mp; Sala de sport, P+E, construita in anul 2012, compusa din: P: 4 vestiare fete, 2 coridoare, 4 grupuri sanitare, 2 holuri, 2 windfang, 1 terasa, scari, 1 cabinet medical, 1 depozit material sportivi; E: 4 vestiare, 2 grupuri sanitare, 2 dusuri, 2 camere tehnice, 2 sas - uri.

**B. Partea II. Proprietari și acte**

Inscrieri privitoare la dreptul de proprietate și alte drepturi reale	Referințe
<b>5943 / 10/03/2021</b>	
Hotarare nr. 47/2008 emis de CONSILIUL LOCAL DARLOS;	
B2	A1
Intabulare, drept de PROPRIETATEL.213/1998, dobandit prin Lege, cota actuala 1/1	
1) <b>DOMENIU PUBLIC AL COMUNEI DÂRLOS</b>	
<i>OBSERVATII: pozitie transcrisa din CF 100475/Dârlos, inscrisa prin incheierea nr. 4656 din 30/03/2009; (provenita din conversia CF 2826)</i>	
Act Notarial nr. 296, din 09/03/2021 emis de NP CRISTEA CAMELIA LILIANA; Act Administrativ nr. 1501, din 07/04/2021 emis de COMUNA DARLOS; Act Administrativ nr. 5943, din 19/03/2021 emis de OCPI SIBIU-SERVICIUL CADASTRU, proces-verbal de vecinatate din data de 07.04.2021; Act Administrativ nr. 7, din 01/06/2010 emis de COMUNA DARLOS;	
B7	A1.1
Intabulare, drept de PROPRIETATE, dobandit prin Construire, cota actuala 1/1	
1) <b>COMUNA DARLOS, CIF:4406010, domeniu public</b>	

**C. Partea III. SARCINI .**

Inscrieri privind dezmembrămintele dreptului de proprietate, drepturi reale de garanție și sarcini	Referințe
NU SUNT	

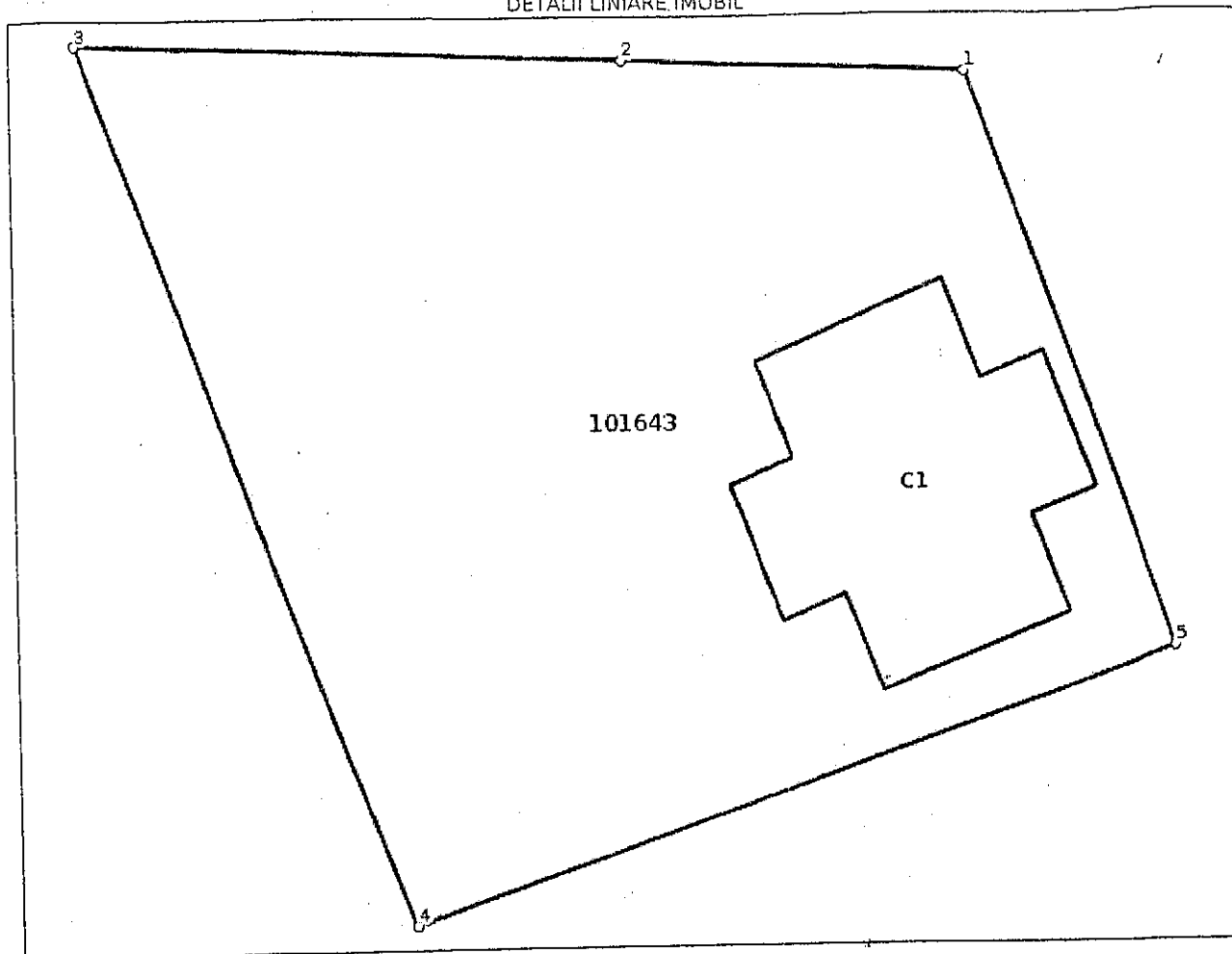
## Anexa Nr. 1 La Partea I

### Teren

Nr cadastral	Suprafața (mp)*	Observații / Referințe
101643	11.134	Se identifica cu nr. top 3218/22 din CF 100475 Darlos.

\* Suprafața este determinată în planul de proiecție Stereo 70.

#### DETALII LINIARE IMOBIL



### Date referitoare la teren

Nr Crt	Categorie folosință	Intra vilan	Suprafața (mp)	Tarla	Parcelă	Nr. topo	Observații / Referințe
1	curți construcții	DA	11.134	-	-	-	-

### Date referitoare la construcții

Crt	Număr	Destinație construcție	Supraf. (mp)	Situație juridică	Observații / Referințe
A1.1	101643-C1	construcții administrative și social culturale	1.628	Cu acte	S. construita la sol: 1628 mp; S. construita desfasurata: 1780 mp; Sala de sport, P+E, construita în anul 2012, compusa din: P: 4 vestiare fete, 2 coridoare, 4 grupuri sanitare, 2 holuri, 2 windfang, 1 terasa, scari, 1 cabinet medical, 1 depozit material sportivi; E: 4 vestiare, 2 grupuri sanitare, 2 dusuri, 2 camere tehnice, 2 sas - uri.

### Lungime Segmente

1) Valorile lungimilor segmentelor sunt obținute din proiecție în plan.

Punct început	Punct sfârșit	Lungime segment (m)

Punct început	Punct sfârșit	Lungime segment (m)
1	2	46.311
2	3	73.775
3	4	122.534
4	5	109.579
5	1	79.892

\*\* Lungimile segmentelor sunt determinate în planul de proiecție Stereo 70 și sunt rotunjite la 1 milimetru.  
 \*\*\* Distanța dintre puncte este formată din segmente cumulate ce sunt mai mici decât valoarea 1 milimetru.

Certific că prezentul extras corespunde cu pozițiile în vigoare din cartea funciară originală, păstrată de acest birou.

Prezentul extras de carte funciară este valabil la autentificarea de către notarul public a actelor juridice prin care se sting drepturile reale precum și pentru dezbateră succesiunilor, iar informațiile prezentate sunt susceptibile de orice modificare, în condițiile legii.

S-a achitat tariful de 0 RON, -, pentru serviciul de publicitate imobiliară cu codul nr. 211, 261.

Data soluționării,  
12-04-2021

Asistent Registrator,  
ANA LUCIA BACILA

Referent,

Data eliberării,  
\_/\_/\_\_\_\_

(parafa și semnătura)

(parafa și semnătura)

CONFORM CU  
EXEMPLARUL DIN  
ARHIVA ELECTRONICĂ